

PARC PATRIMONIAL
DE LA
SÈQUIA DE MANRESA

1

ITINERARI DE LA SÈQUIA O *VIA VERDA*.

Accions de millora i condicionament del sender i del canal.

Accions de recuperació del patrimoni arquitectònic:
Pontarrons i aqüeductes.

Accions de recuperació del patrimoni natural:

- En espais naturals o forestals
- En l'espai agrari
- En la ciutat dispersa
- En la ciutat consolidada

2

EQUIPAMENTS del Parc Patrimonial.

- E1. Resclosa dels Manresans
- E2. Aqüeducte de Conangla
- E3. Escombrera de Sallent
- E4. Anfiteatre de la Sala
- E5. Pasarel·la sobre el Riu d'Or
- E6. Casa del Sequiaire
- E7. Mirador de Carena
- E8. Bosc Illa
- E9. Mas de Sant Iscle
- E10. Camí dels Ànecs-L'Agulla

VINCLES del Parc Patrimonial

1 ACCESSOS al Parc.

A1 Aqüeducte Sta Maria-VS1.

A2 Carretera de Fodina-E2.

A3 Entorn i aparcament E6 caseta sequiare.

A4 Accessos E5.

A5 Accessos E7.

A6 Accessos E8.

A7 Accessos E9.

RUTES PATRIMONIALS VINCULADES

- VS1:** Castell de Balsareny - Camí Resclosa - Caseta Resclosa.
- VS2:** Casa Torres Amat - Aqüeducte del Vilar - Escombrera-E3.
- VS3:** Poblat Ibèric El Cogulló - Escombrera - E3- Restaurant El Lleó -Cabrianes
- VS4:** E3-Mas de Les Coves-Ermita Santa Magdalena- Roure Gran
Aparcament-C.1411.
- VS5:** C.1411 - Aparcament - Roure Gran - Camí del E4, pel bosc de la Sala.
- VS6:** C.1411 - Masia de la Sala - Masia de Sant Pons - Camí Masia de Claret pel bosc de la Sala-Claret.
- VS7:** Tram BV-4511 des de: Polígon Ind Pla Santa Anna (creuament amb la Sèquia) - Riu d'Or - Casc Antic de Santpedor
- VS8:** Camí des de Polígon Ind Pla Sta Anna (punt de connexió amb la carretera-depuradora) - E6 - Camí dels Horts - Aiguamolls de la Bòbila
- VS9:** Casc Antic de Santpedor - Aiguamolls de la Bòbila-E7-creuament amb E8
- VS10:** Itinerari del Parc Agrari de la Vinya. (Sant Iscle - Sant Benet, 1^a fase)
- VS11:** Parc de l'Agulla-Centre de Visitants-Camí de les Aigües-Centre de l'Aigua a Manresa (Can Font).

PARADES DEL TREN VERD:

P1: L'Agulla

P2: Sant Iscle

P3: Santpedor

P4: Escombrera

ELEMENTS I ÀREES PATRIMONIALS VINCULADES

VP1: Castell de Balsareny

VP2: Poblat Ibèric del Cogulló

VP3: Escombrera.

VP4: Mas de les Coves

VP5: Santa Magdalena de Bell-Lloc

VP6: Àrea Natural de La Corbatera

VP7: Polígon Industrial Pla de Santa Anna

VP8: Ermita Santa Maria de Claret

VP9: Àrea dels Aiguamolls de la Bòbila

VP10: Núcli Antic de Santpedor

VP11: Ampans

SERVEIS COMPLEMENTARIS DEL PARC LINEAL

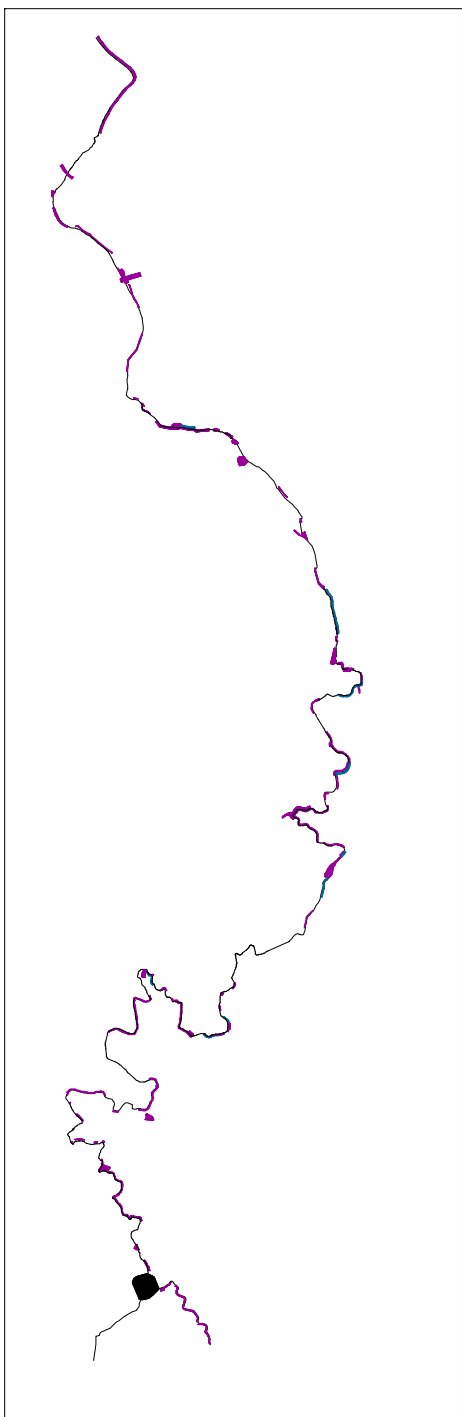
sp: aparcament de vehicles

sb: lloguer de bicicletes

sc: lloguer de cavalls

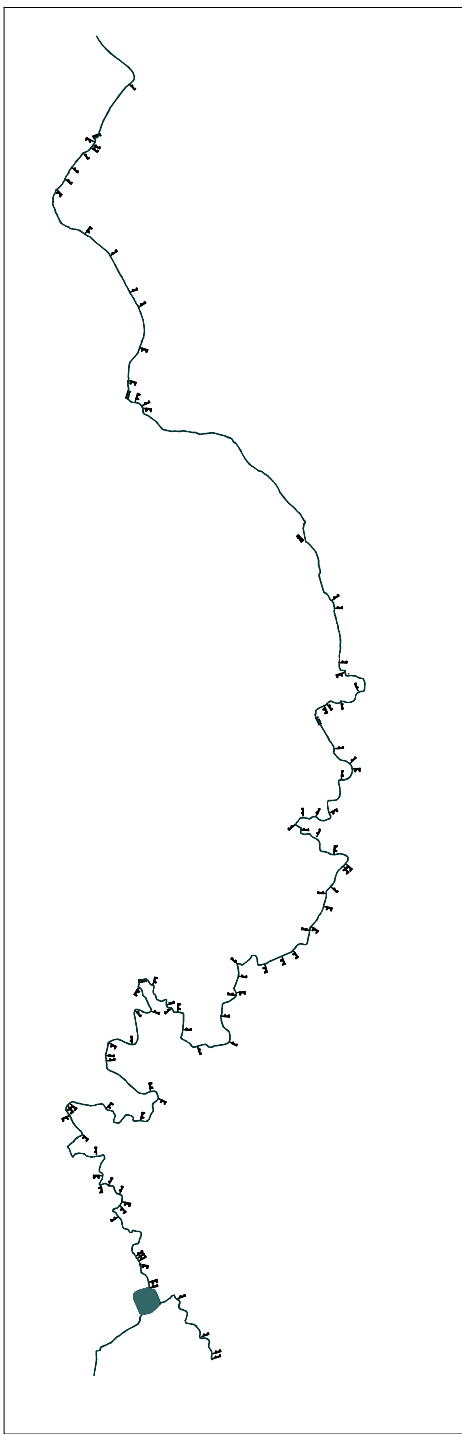
sr: servei de bar i restauració

1






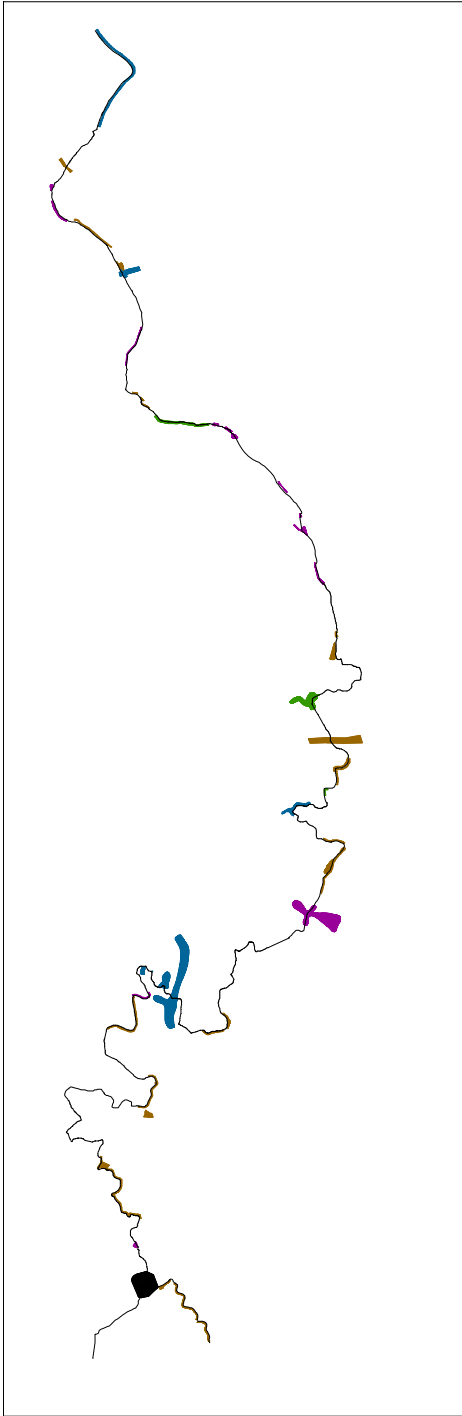
RECUPERACIÓ DEL SENDER I DEL CANAL

- Recuperació del canal
- Neteja, condicionament i eixamplament de sender







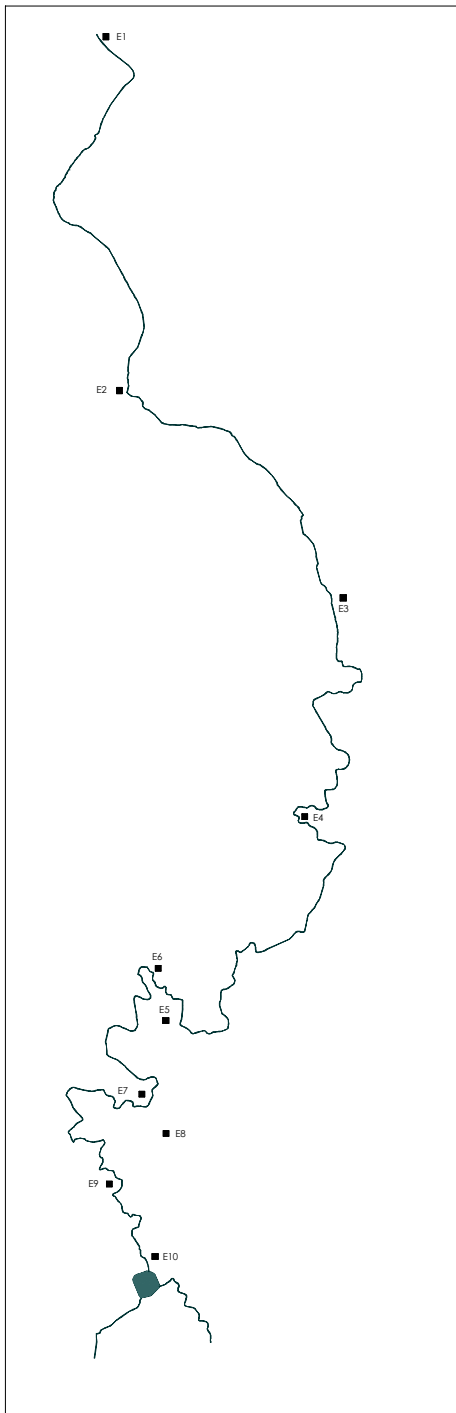
RECUPERACIÓ DEL PATRIMONI ARQUITECTÒNIC

-  Pont (p)
-  Pontarró (pt)
-  Aqüeducte



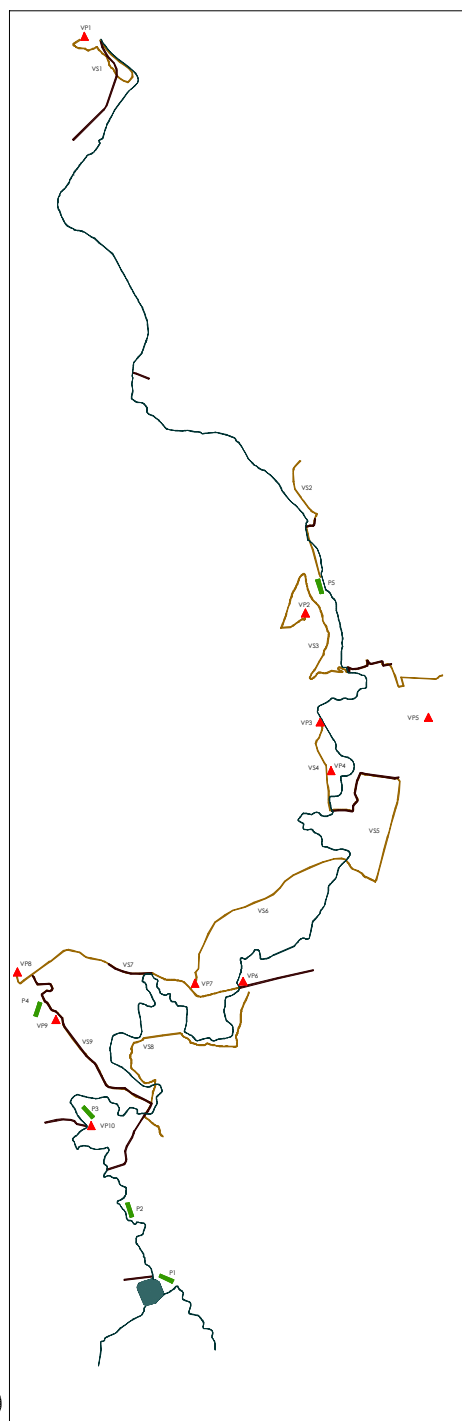
RECUPERACIÓ DEL PATRIMONI NATURAL

-  Espai fluvial
-  Espai forestal
-  Espai agrari
-  Ciutat dispersa



PARC PATRIMONIAL: EQUIPAMENTS

- E1 Resclosa dels Manrensans
- E2 Aqüeducte de Conangla
- E3 Escombrera de Sallent
- E4 Anfiteatre de la Sala
- E5 Pasarel.la sobre el Riu d'Or
- E6 Casa del Sequiaire
- E7 Mirador de Carena
- E8 Bosc Illa
- E9 Mas de Sant Iscle
- E10 Camí dels Ànecs-L'Agulla



RUTES PATRIMONIALS:

- VS1: Castell de Balsareny - Camí Resclosa dels Manresans - Casa de la Resclosa
- VS2: Camí Torres Amat - Aqüeducte del Vilar - Escombrera
- VS3: Camí El Cogulló - Escombrera - El Lleó - El Pont de Cabrianes - La Fàbrica de Cabrianes
- VS4: Accés des de C.1411 - Aparcament - Roure Gran - Ermita de Santa Magdalena - Mas de les Coves - E3
- VS5: Accés des de C.1411 - Aparcament - Roure Gran - Camí de l'E4, pel bosc de la Sala
- VS6: Accés des de C.1411 - Masia de la Sala - Masia de Sant Pons - Camí Masia de Claret pel bosc de la Sala
- VS7: Tram de carretera des de: Polígon Industrial de Santa Anna (creuament amb la Sèquia) - Riu d'Or - Casc Antic de Santpedor
- VS8: Camí des de: Polígon Industrial de Santa Anna (punt de connexió amb la carretera) - E6 - Camí dels Horts - Aiguamolls de la Bòbila
- VS9: Camí des de: Casc Antic de Santpedor - Aiguamolls de la Bòbila - E7 - creuament amb E8

ELEMENTS PATRIMONIALS ASSOCIATS:

- VP1: Castell de Balsareny
- VP2: Poblament Ibèric del Cogulló
- VP3: Mas de les Coves
- VP4: Santa Magdalena de Bell-Lloc
- VP5: Àrea Natural de La Corbatera
- VP6: Polígon Industrial de Santa Anna
- VP7: Santa Maria de Claret
- VP8: Casc Antic de Santpedor
- VP9: Aiguamolls de la Bòbila
- VP10: Ampans

PARC PATRIMONIAL: VINCLES

- A Accessos
- P Andana del Tren verd
- VS Rutes Patrimonials
- ▲ VP Elements/Àrees Patrimonials
- S Serveis